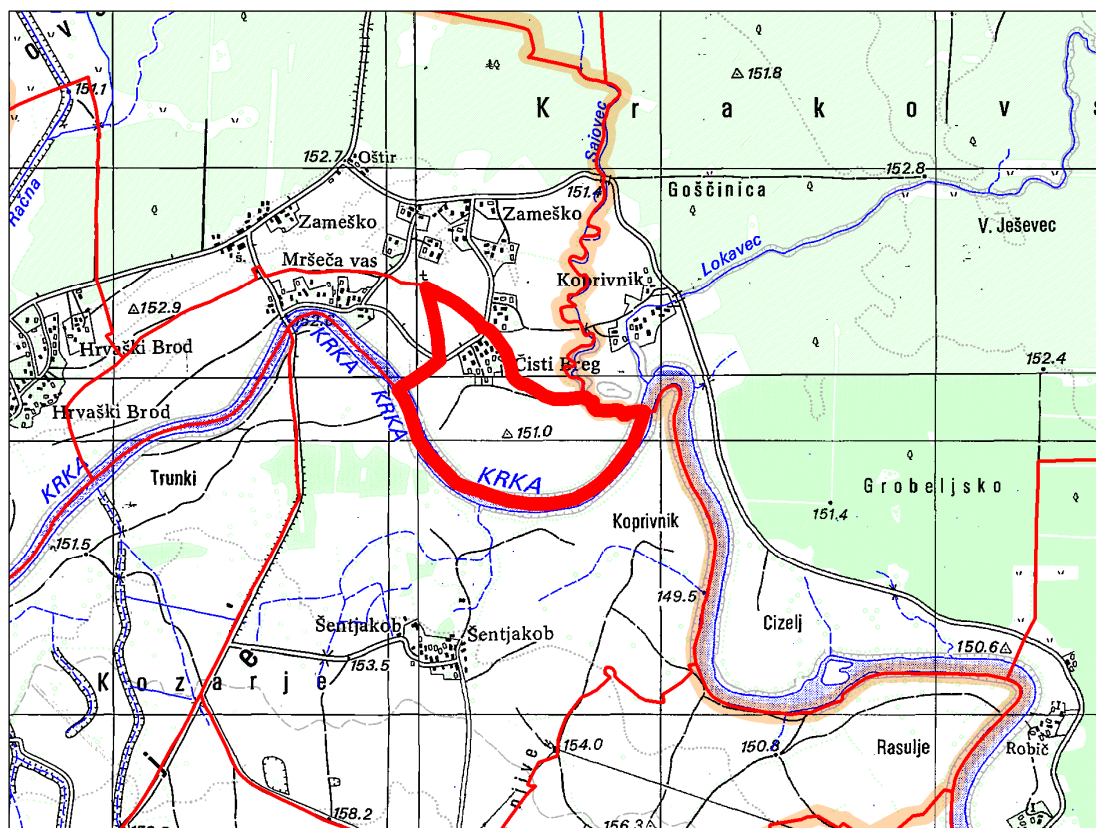


Naselje: ČISTI BREG
Območje naselja po RPE



Zaselki/ naselja
Lega naselja

Površina naselja
Tipologija naselja

Funkcija naselja

Št. prebivalstva

Št. gospodinjstev

Gostota poselitve

Opremljenost

Število registriranih

dejavnosti/vrsta

Socialna struktura

Strateška usmeritev

Podrobna usmeritev

ČISTI BREG

Vasica na dnu Vzhodne Krške kotline stoji na levem bregu reke Krke, ob zahodnem robu obsežnega nižinskega Krakovskega gozda. Svet ob Krki in tudi vas sta izpostavljena vsakoletnim poplavam, zato so tu predvsem travniki. V

1,9 ha

gruča/razloženo

ruralna

24

6

12,7 preb./ha

pitna voda, el. energija

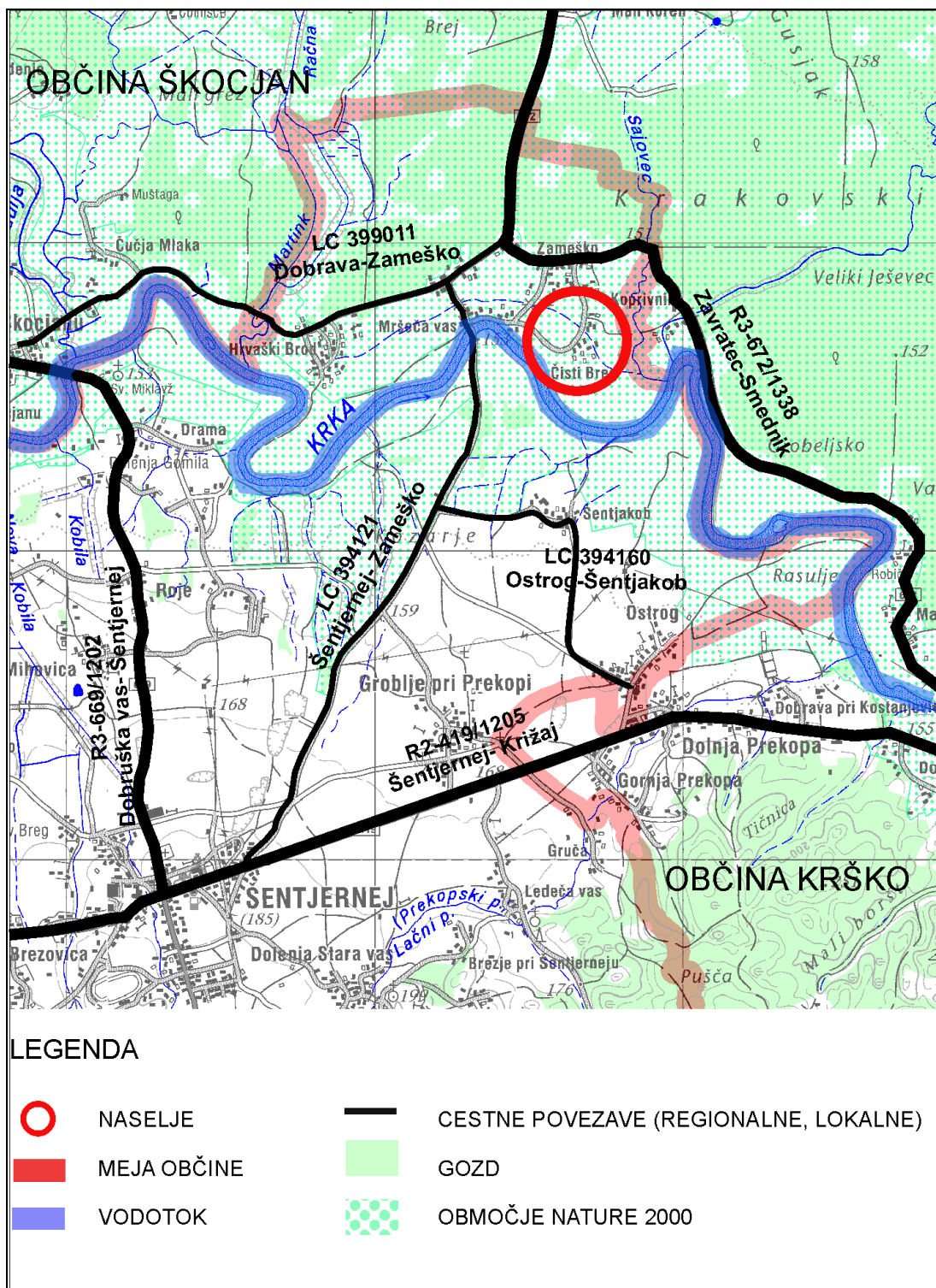
0

pretežno kmečko prebivalstvo

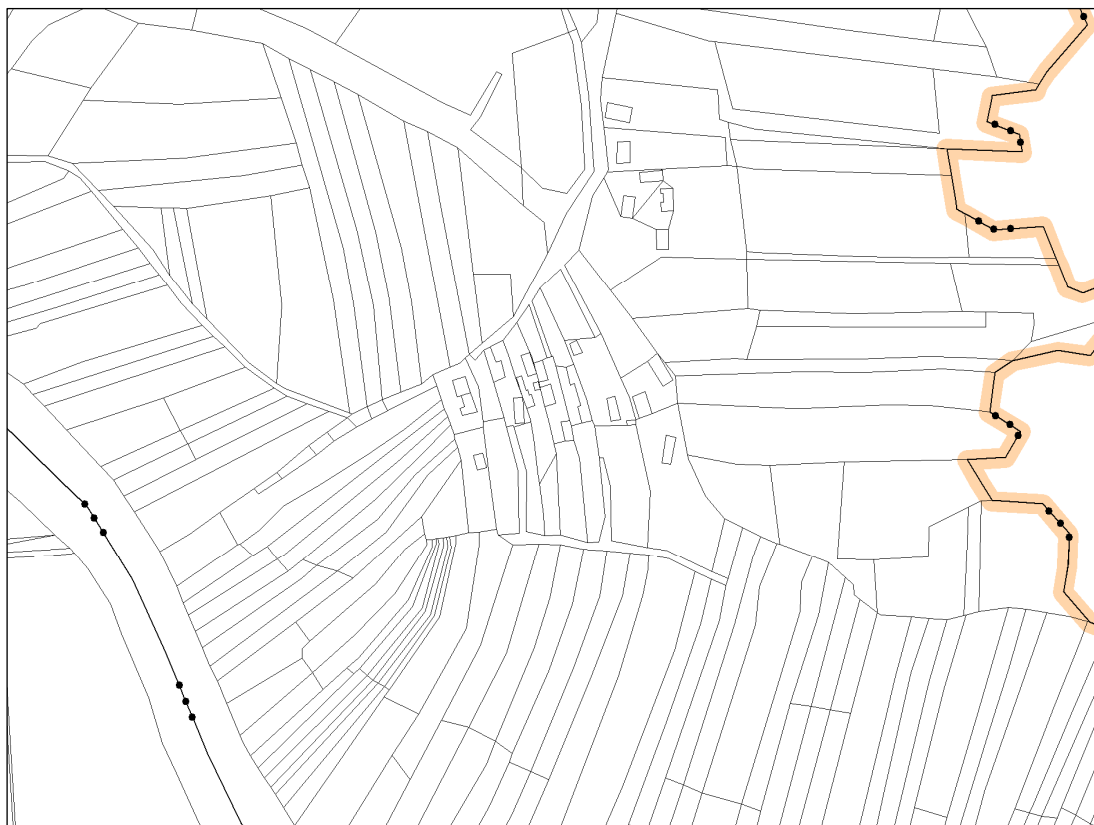
območje varovanja naravnih danosti

poudarjena prenova obstoječega

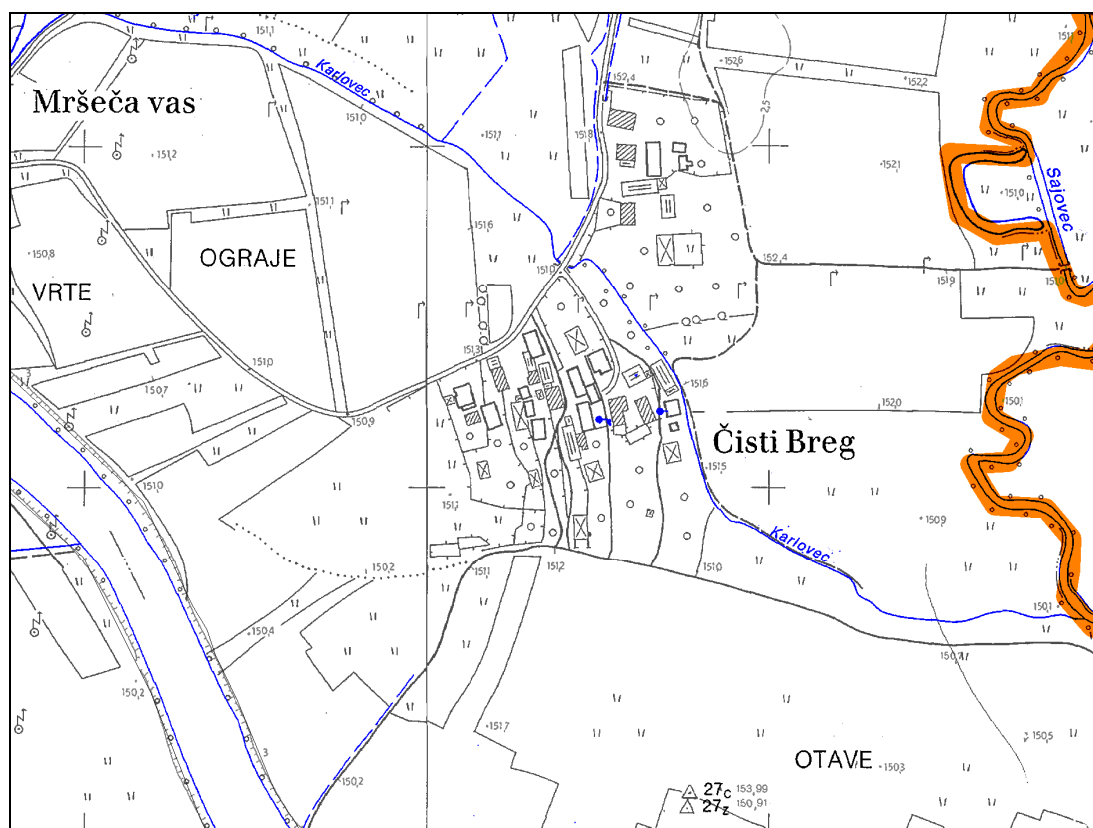
Lega naselja v širšem prostoru občine



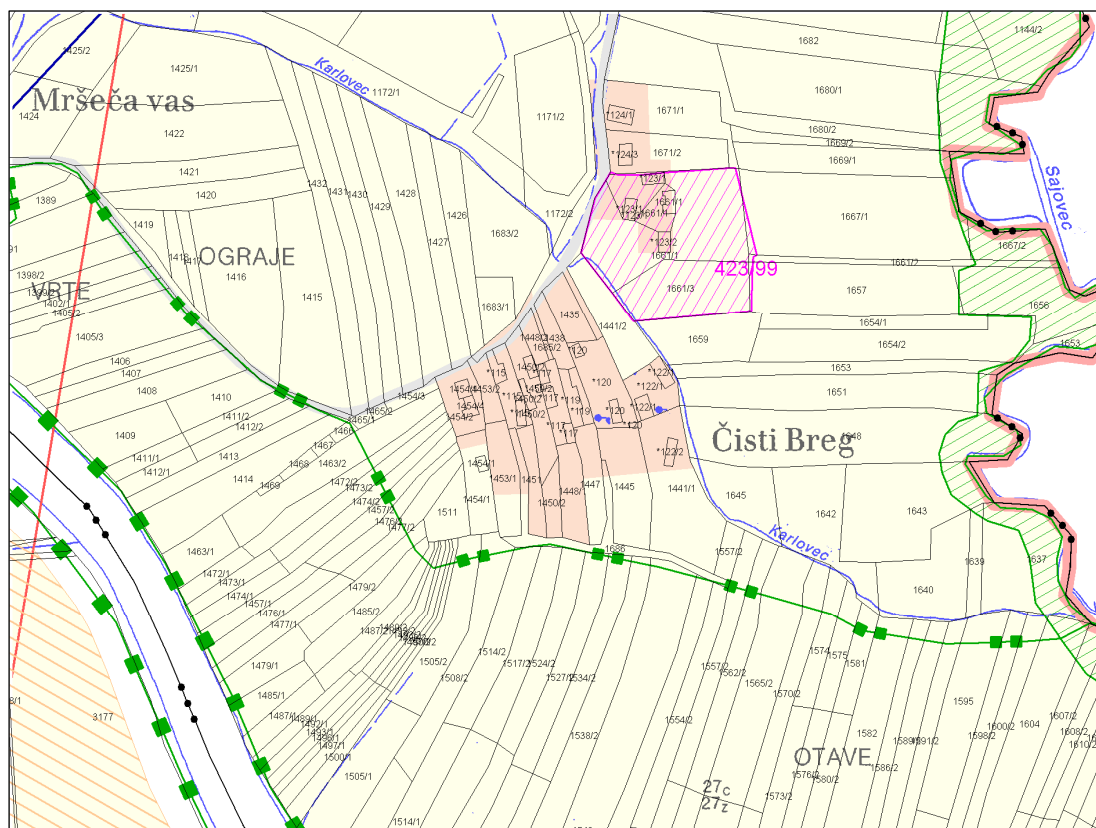
Parcelacija



Relief

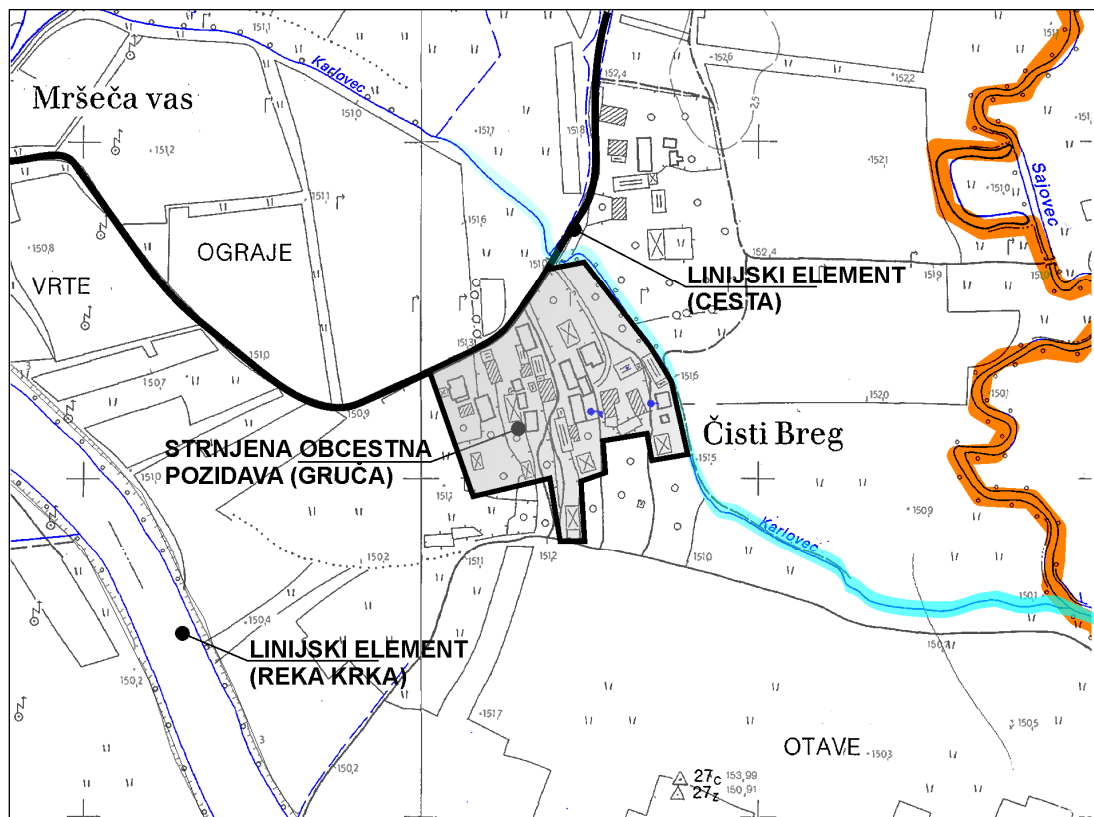


Planska karta



STANJE	PLAN		
		KMETIJSTVO	
		NAJBOLJŠA KMETIJSKA ZEMLJIŠČA ●	
		DRUGA KMETIJSKA ZEMLJIŠČA ●●	
		PROSTORSKO UREDITVENE OPERACIJE	
		OBMOČJE OPERACIJE	
		KOMASACIJA	
		OSUŠEVANJE	
		AGROMELIORACIJA	
		ARONDACIJA	
		NAMAKANJE	
		GOZDARSTVO	
		LESNO PROIZVODNI GOZD	
		GOZD S POSEBNIM POMENOM ●●	
		VAROVALNI GOZD ●	
		VODNO GOSPODARSTVO	
		vodni viri in oskrba z vodo	
		POMEMBNEŠI IZVIRI (OMEJENA RABA) ●	
		IZVIRI (OMEJENA RABA) ●●	
		VODNI IZVIR (IZKLJUČNA RABA) ●●●	
		ZAJETJE ●	
		PRIMARNI VODOVOD (OMEJENA RABA) ●●●	
		VODOHRAN (IZKLJUČNA RABA) ●●●	
		SANACIJA VODNIH VIROV	
		PRIMARNI ZBIRALNIK ZA TRANZIT ODPADNIH VOD (OMEJENA RABA)	
		KOMUNALNA ČISTILNA NAPRAVA (IZKLJUČNA RABA)	
		RUDARSTVO	
		PRIDOBIVALNO OBMOČJE - KREMEN IN KREMENOV PESEK	
		OBVEZNO IZHODIŠČE DOLGOROČNEGA PLANA REPUBLIKE SLOVENIJE	
		OBVEZNO IZHODIŠČE DOLGOROČNEGA PLANA OBČINE	
		KULTURNA DEDIŠČINA	
		POMEMBNEJŠE OBMOČJE KULTURNE DEDIŠČINE ●	
		POMEMBNEJŠA KULTURNA DEDIŠČINA ●●	
		KULTURNI SPOMENIK ●	
		KULTURNA DEDIŠČINA	
		OBJEKT KULTURNE DEDIŠČINE	
		VPLIVNO OBMOČJE ENOTE	
		SANACIJA NARAVNIH VIROV	
		ODLAGALIŠČE KOMUNALNIH ODPADKOV (IZKLJUČNA RABA) ●●	
		POSELITEV	
		OBMOČJE STAVBNIH ZEMLJIŠČ	
		NAČINI UREJANJA PROSTORA	
		OBSTOJEČ, S SREDNJEROČNIM PLANOM OBČINE USKLAJEN PIA	
		PIA, KI BO PRIPRAVLJEN V TEKOČEM PLANSKEM OBDOBJU	
		ZAZIDALNI NAČRT (ZN)	
		UREDITVENI NAČRT(LN)	
		LOKACIJSKI NAČRT(LN)	
		PROMET	
		LOKALNA CESTA	
		REGIONALNA CESTA	
		ENERGETIKA	
		ELEKTROENERGETSKI OBJEKT (20kV DALJNOVOD)	
		ELEKTROENERGETSKI OBJEKT (2x 110kV DALJNOVOD)	
		TRANSFORMATORSKA POSTAJA (IZKLJUČNA RABA) ●	
		TRANSFORMATORSKA POSTAJA (IZKLJUČNA RABA) ●●	
		MEJA KATASTRSKE OBČINE	
		MEJA OBČINE	
		MEJA UREDITVENEGA OBMOČJA NASELJA	

Morfološka analiza

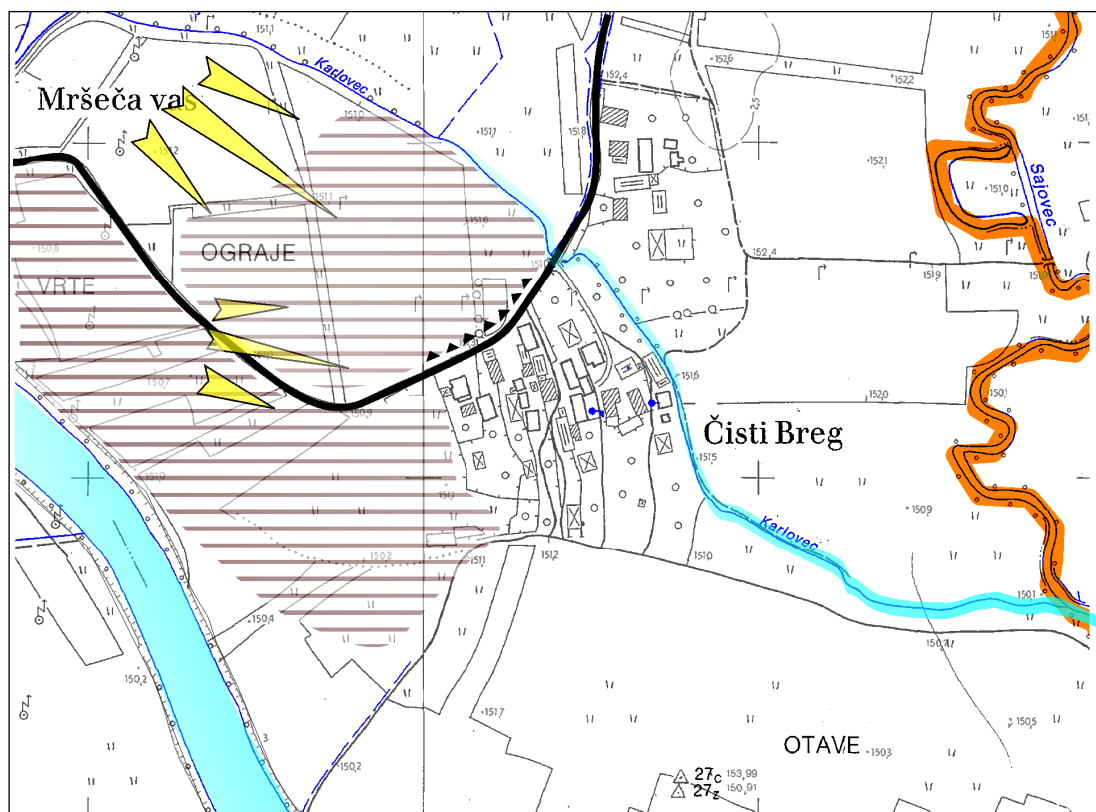


Fotografija

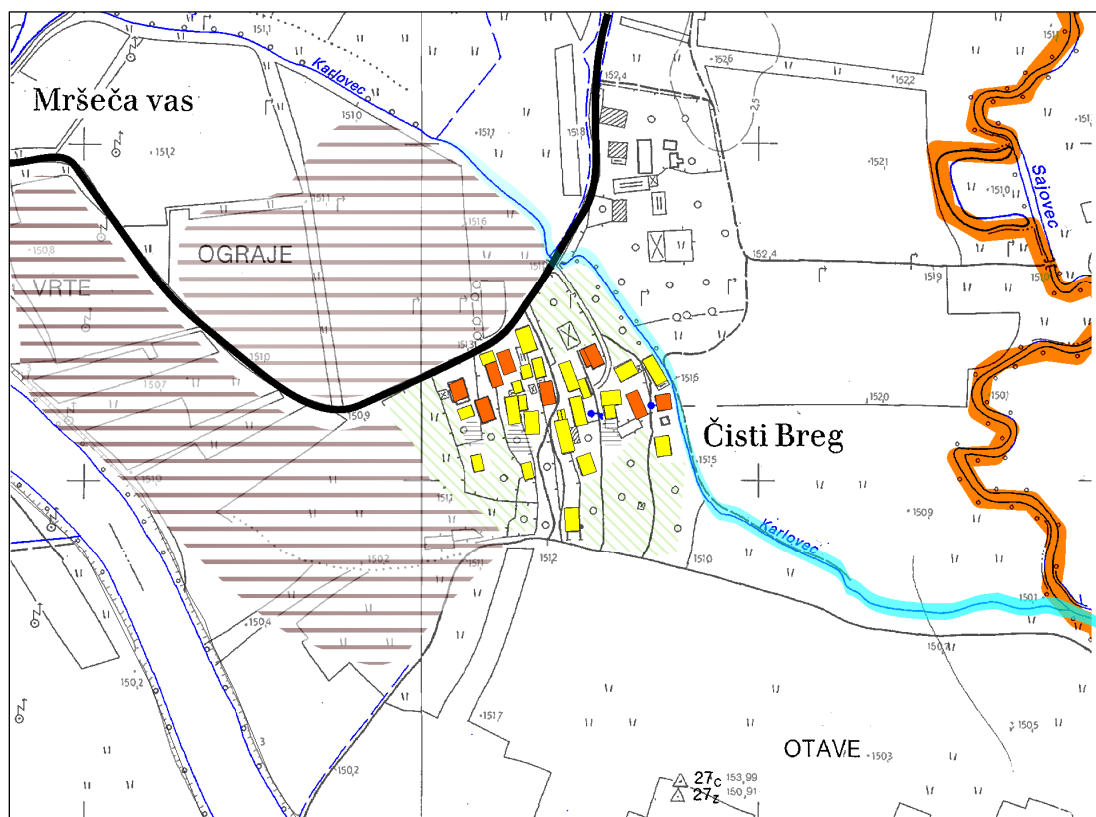


Pogled na Čisti Breg

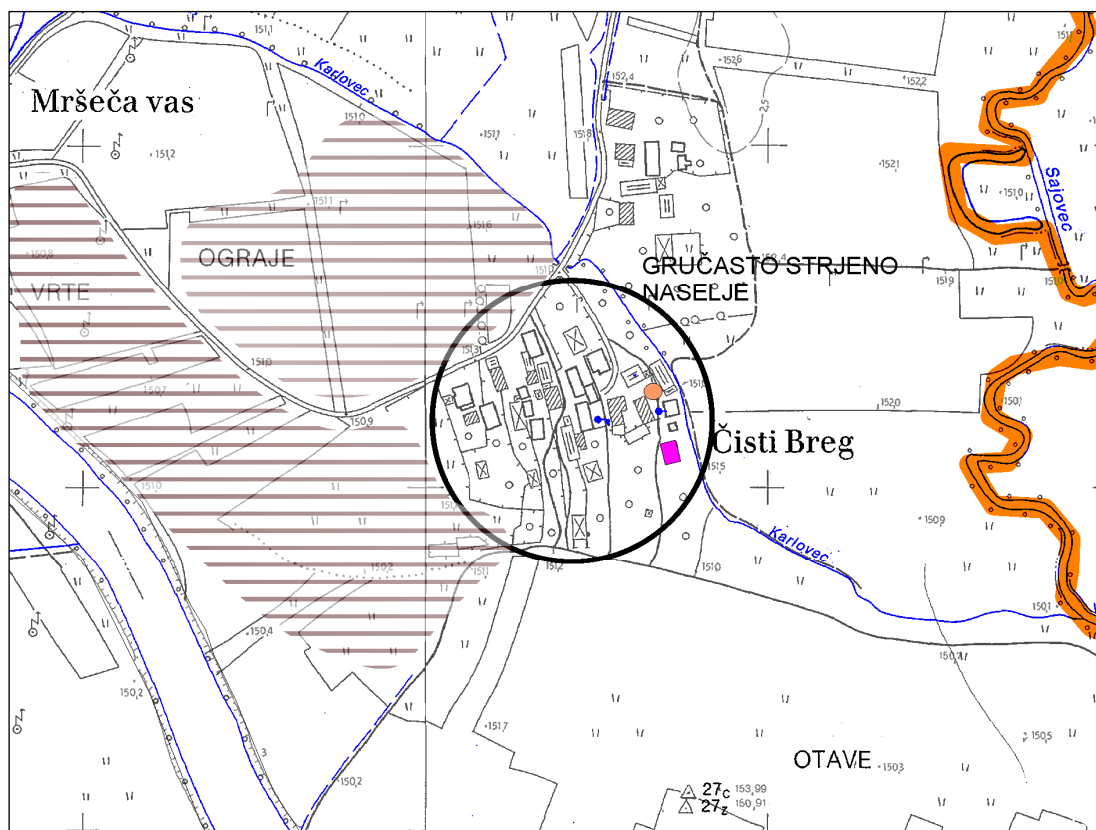
Vizualna analiza



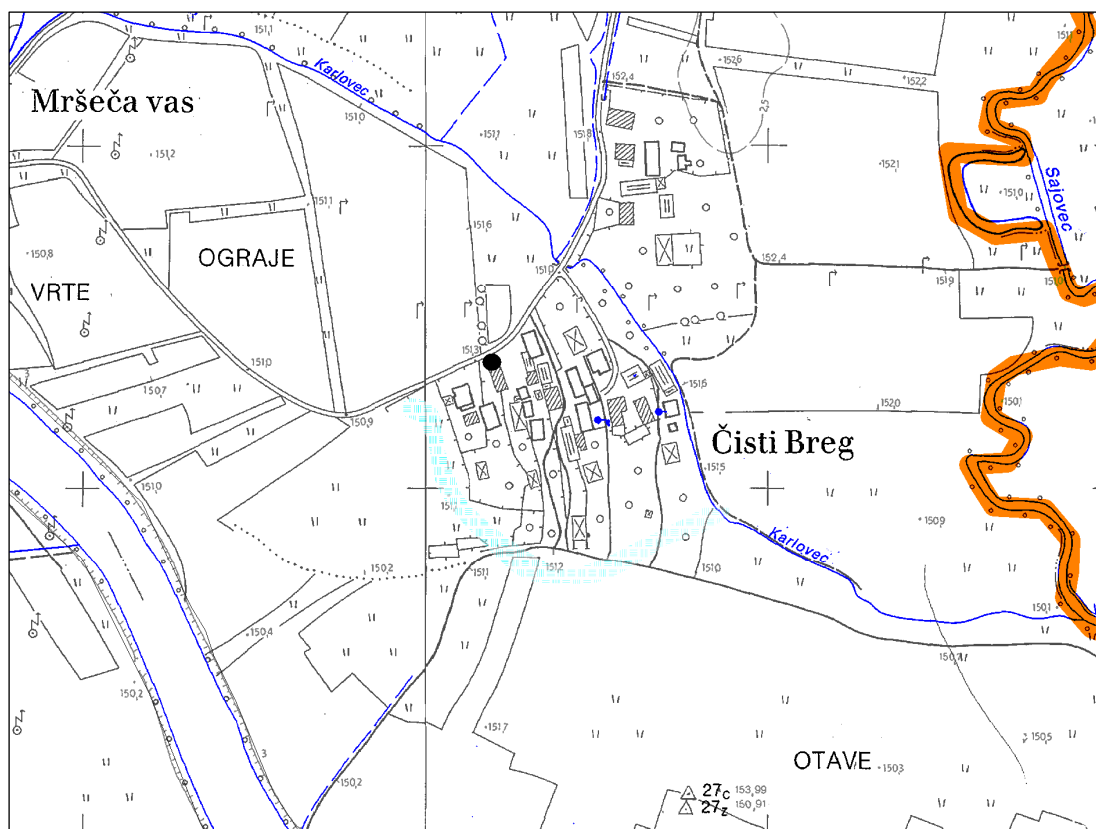
Dejanska raba površin in objektov



Kvalitete



Problemi



Usmeritve

