



OBČINA ŠENTJERNEJ
TRUBARJEVA CESTA 5
ŠENTJERNEJ

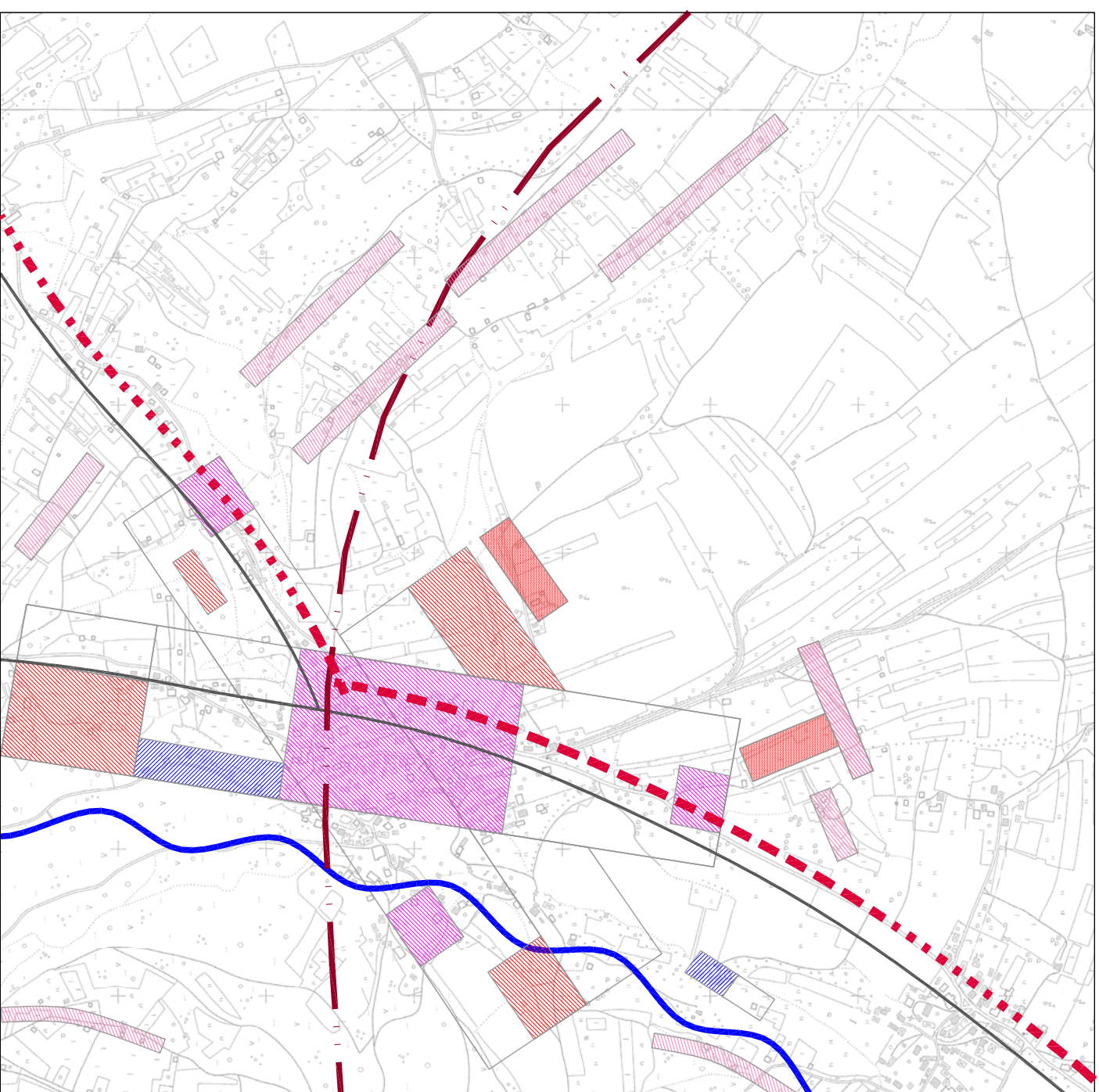
DOPOLNJEN OSNUTEK

OBČINSKI PROSTORSKI NAČRT











STRATEŠKI DEL

H/ KONCEPT RAZVOJA GORENJEGA VRHPOLJA

Koncept razvoja naselja



LEGENDA:

-  GLAVNA RAZVOJNA OS
-  LOKALNE PROMETNE POVEZAVE
-  VINSKA CESTA
-  VODOTOK
-  OBMOČJE OBSTOJEČIH STANOVANJU IN KMETIJU
-  PRENOVA OBSTOJEČE STRUKTURE
-  REDEFINICIJA STAVBNIH ZEMLJIŠČ
-  OBMOČJA ŠIRITVE
-  NOVI DEL NASELJA
-  MOŽNA GOSTITEV VINOGRADNIŠKE POSELITVE

M 1:10 000



podlaga: DTK, M 1:10000, GURS 2005

Šentjernej,
oktober 2008

Župan:
FRANC HUDOKLIN