



OBČINA ŠENTJERNEJ
TRUBARJEVA CESTA 5
ŠENTJERNEJ

DOPOLNJEN OSNUTEK

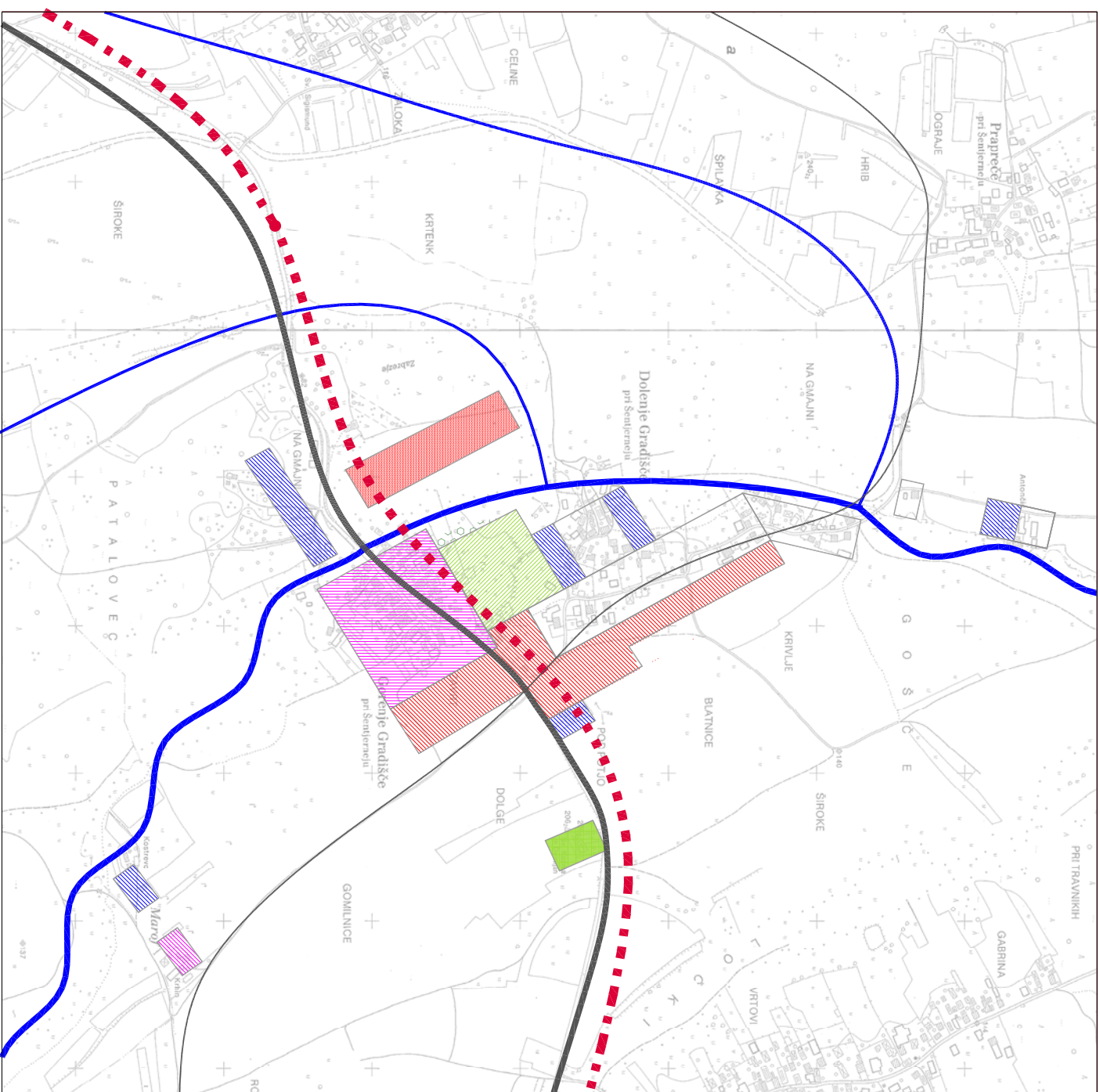
OBČINSKI PROSTORSKI NAČRT

STRATEŠKI DEL














F / KONCEPT RAZVOJA

GOR. in DOL. GRADIŠČA

Koncept razvoja naselja



LEGENDA:

-  GLAVNA RAZVOJNA OS
-  LOKALNE PROMETNE POVEZAVE
-  REGIONALNA PROMETNA POVEZAVA
-  VINSKA CESTA
-  VODOTOK
-  OBMOČJA OBSTOJEČIH STANOVANJ IN KMETIJ
-  GOSTITEV OBSTOJEČE STRUKTURE
-  PRENOVA OBSTOJEČE STRUKTURE
-  REDEFINICIJA STAVBNIH ZEMLJIŠČ
-  OBMOČJA ŠIRITVE
-  NOVI DEL NASELJA
-  UREDITEV ZELENIH POVRŠIN / ARBORETUMA
-  UREDITEV ZELENIH POVRŠIN / POKOPALIŠČA

M 1:10 000



podlaga: DTK, M 1:10000, GURS 2005

Šentjernej,
oktober 2008

Župan:
FRANC HUDOKLIN

Izdatelj:

topos
POSREDOVANJE NEKRETNOSTMI

XVI.